

Juillet-Août-Septembre 2010

# Circulons Malins pendant les Travaux

Secteurs  
**Liberté / Jean-Jaurès et Triangle de la Gare**

Toujours soucieuse de vous tenir informés des principales conditions de circulation, la Ville de Nîmes vous présente les plans d'itinéraires conseillés sur les secteurs Liberté/Jean-Jaurès et Triangle de la Gare pour la période juillet, août, septembre.

En espérant qu'il vous permette de mieux circuler en ville.

Prochain  
Circulons Malin  
en octobre.

[www.nimes.fr](http://www.nimes.fr)

## À retenir...

### Liberté/Jean-Jaurès

**Juillet, août** : fouilles archéologiques sur l'avenue Jean-Jaurès, au niveau de la rue St Rémy. La fermeture du bas de l'avenue est maintenue.

**Juillet, août, septembre** : sens unique maintenu sur le bd Sergent Triaire, entre la rue Dhuda et l'avenue Jean-Jaurès.

**Septembre** : début des travaux du programme Cadereau sur l'avenue de la Liberté et le bas de Jean-Jaurès.


### Triangle de la Gare

**Septembre** : réouverture de la trémie dans le sens est/ouest.

Fin des travaux du programme Cadereau sur le bd Natoire et réouverture d'une voie montante sur l'avenue Carnot.

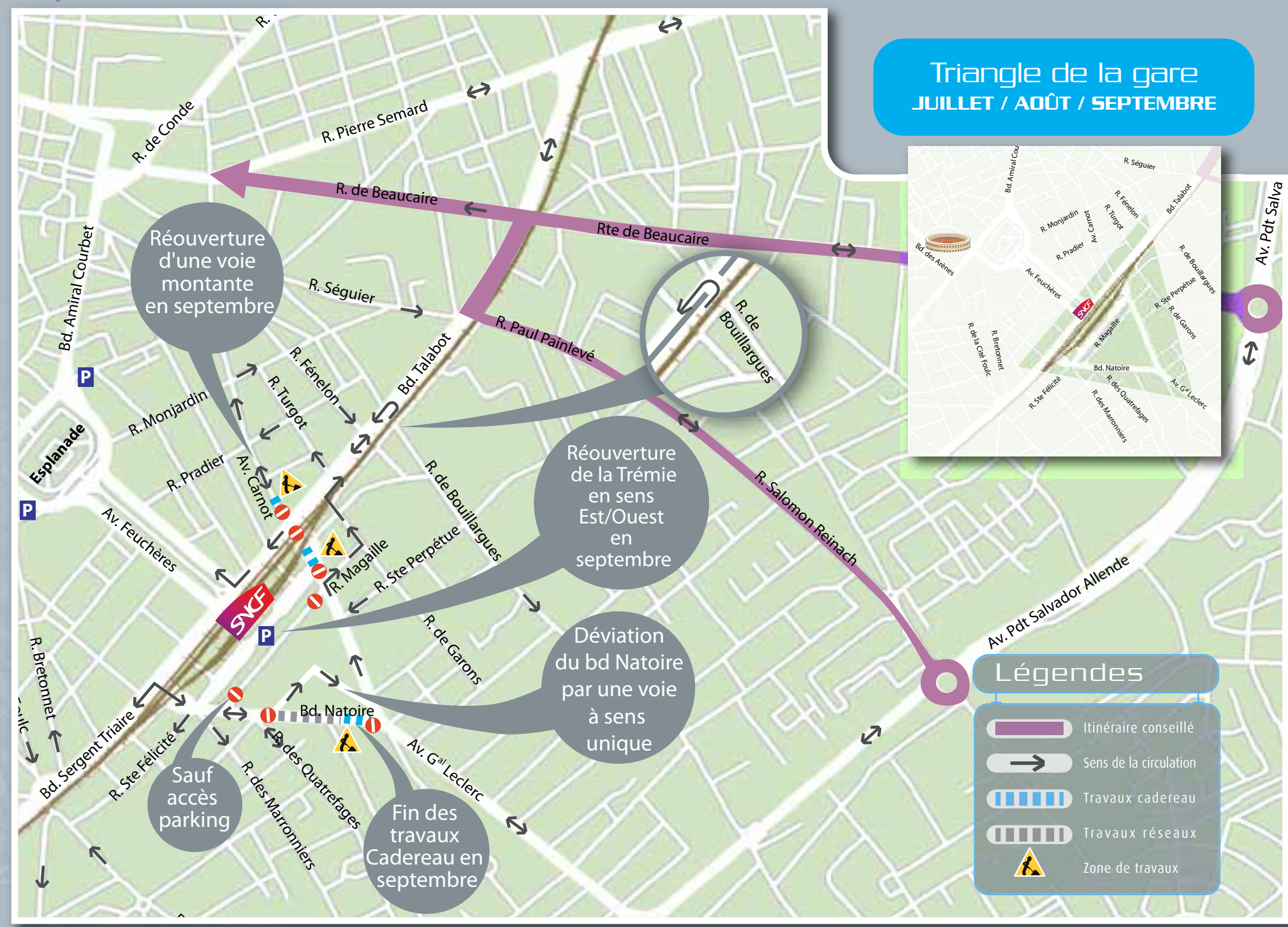
**PENDANT LA DURÉE DES TRAVAUX,  
TOUS LES COMMERCES DU CENTRE-VILLE  
VOUS ACCUEILLENT  
AUX HORAIRES HABITUELS.**

Les dates indiquées peuvent évoluer en fonction des aléas et imprévus de chantier. Nous vous remercions de votre compréhension.

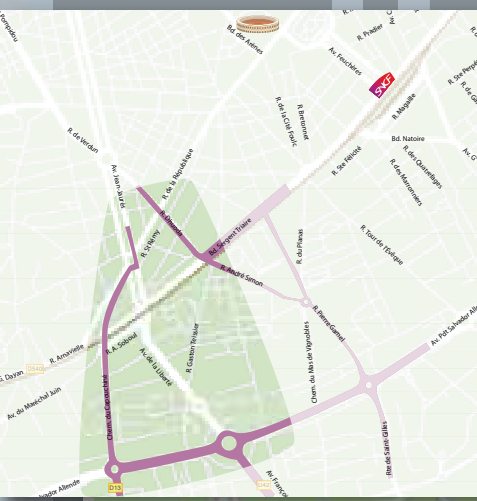


Direction de la Communication - Ville de Nîmes - Création : herault.fr - Juin 2010

Itinéraires conseillés pour le centre-ville



Liberté / Jean-Jaurès  
JUILLET / AOÛT

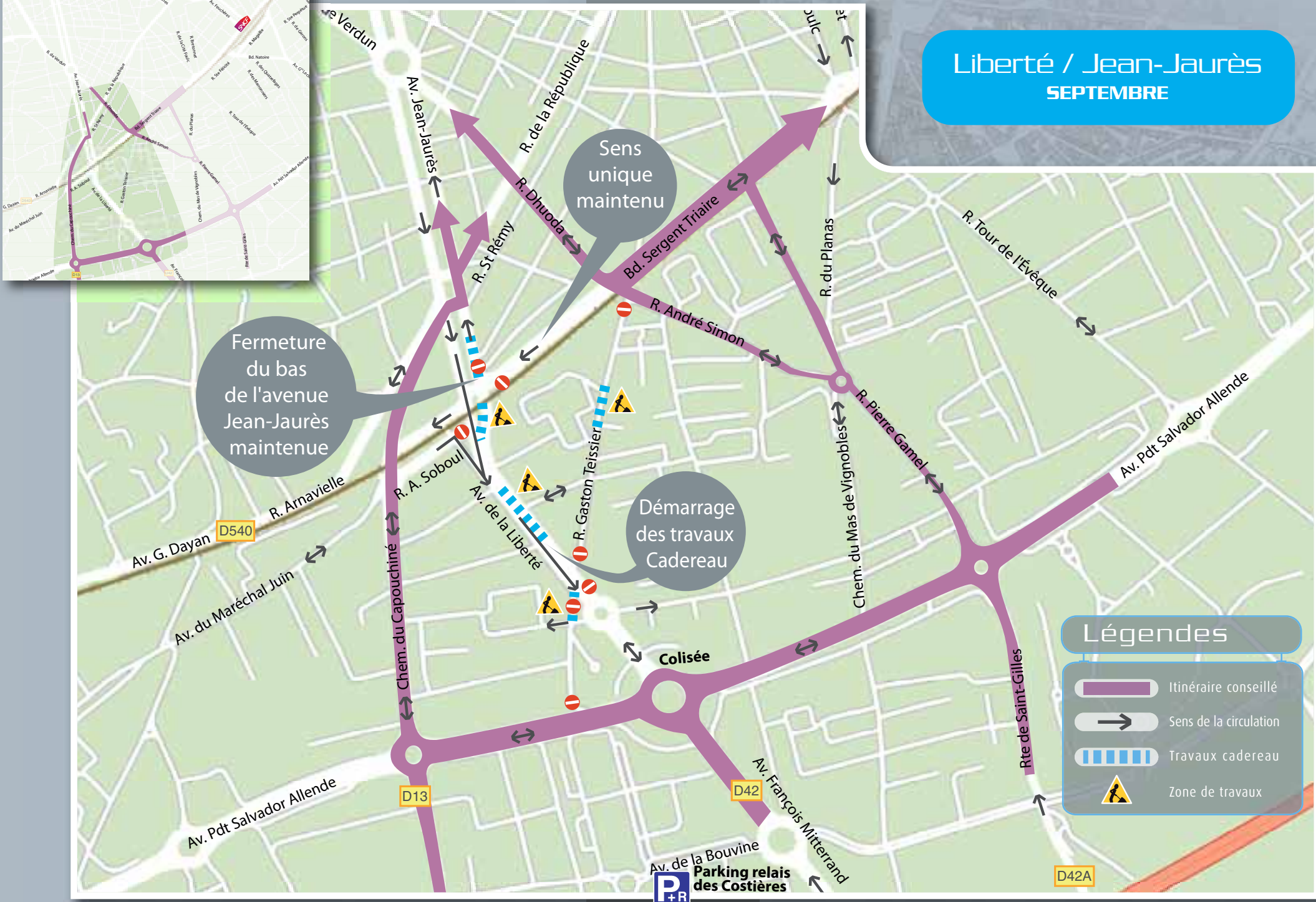
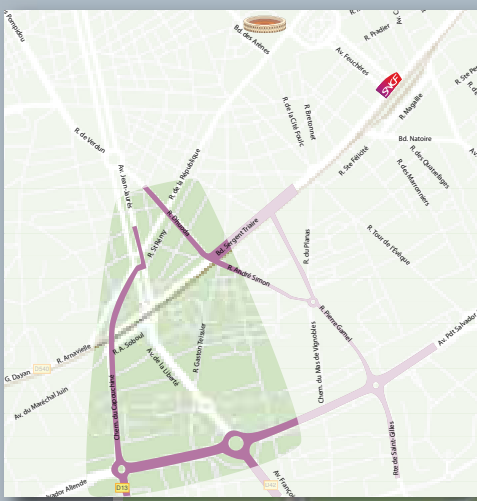


Légendes

- Itinéraire conseillé
- Sens de la circulation
- Travaux cadereau
- Travaux réseaux
- Zone de travaux
- Fouilles archéologiques

Parking relais des Costières

Liberté / Jean-Jaurès  
SEPTEMBRE



Légendes

- Itinéraire conseillé
- Sens de la circulation
- Travaux cadereau
- Zone de travaux

Parking relais des Costières